

正本

發文方式：紙本郵寄

檔號：  
保存年限：

## 南投縣政府 函

540

南投縣南投市忠孝一街72號

地址：54001南投市中興路660號

承辦人：顧明河

電話：049-2223704

電子信箱：milkyway@nantou.gov.tw

受文者：南投縣地政士公會

發文日期：中華民國110年10月6日

發文字號：府地權字第1100229704號

速別：普通件

密等及解密條件或保密期限：

附件：公告文及其附件

110.10.12 投縣地政士公字第11020309號

主旨：檢送本府辦理「南投埔里福興農場區段徵收」開發案可建築

土地標售公告文1份，惠請張貼公告及協助於貴管網站刊登  
訊息，以廣周知，請查照。

正本：南投縣各地政事務所、南投縣各鄉鎮市公所、南投縣地政士公會、南投縣不動產

仲介經紀商業公會、南投縣不動產開發商業同業公會

副本：本府地政處

訂

# 縣長 林明溱

線

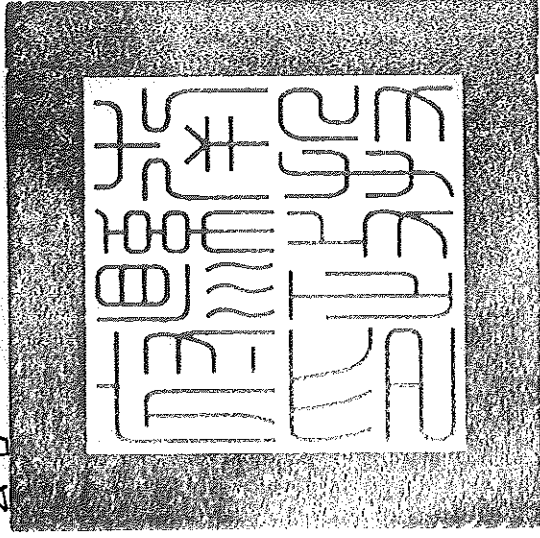
正本

發文方式：紙本遞送

檔號：  
保存年限：

## 南投縣政府

## 公告



發文日期：中華民國110年10月6日  
發文字號：府地權字第11002297041號  
附件：

裝

主旨：公告標售本縣「南投埔里福興農場區段徵收」開發案可建築土地。

依據：土地徵收條例第44條及南投縣區段徵收土地標售辦法。

公告事項：

- 一、標售土地之「土地標示」、「標售底價」、及應繳納之「押標金」詳如附件標售清冊。
- 二、土地使用管制詳如「南投埔里福興農場旅館區開發計畫」土地使用計畫。
- 三、「投標資格」、「投標應備文件」及「押標金之繳納期限及方式」詳如附件投標須知。
- 四、領取投標書類時間及地點：自公告標售之日起至開標前1日止於本府地政處地權管理科(南投市中興路660號B棟1樓)領取或逕上本府(<https://www.nantou.gov.tw/big5/index.asp>)地政處網站標售專區內下載。
- 五、開標日期及地點：110年10月12日下午2時30分在本府B棟1樓134議室開標。
- 六、郵寄投標單日期及方法：自公告標售之日起，以掛號方式於開標日下午2時前寄達南投三和郵局98號信箱。
- 七、在開標前倘因非人力所能抗拒之特殊原因而情況變動，本府得隨時變更公告內容或停止標售，並將投標人所投寄之原投

訂

線

標信封退還，投標人不得異議。

八、本區標售土地係按現況標售，請逕至現場參觀，得標人不得要求任何補償或增設任何公共設施；各宗土地使用管制及地籍狀況，投標人應洽主管機關自行查明。

九、本標售案得標者地價款繳納辦法如後列：得標人得標後應繳納之價款，自開標之日起3個月內(最後繳款日為111年1月11日)一次繳清扣除押標金外之地價款。

十、逾期不繳納者，視為放棄得標權利，所繳納押標金不予退還。

十一、外國人參加投標者，應受土地法第17條至第20條之限制；大陸地區人民、法人、團體或其他機構，或其於第三地區投資之公司參加投標，應受臺灣地區與大陸地區人民關係條例第69條之限制。

十二、其他有關事項詳見土地投標須知。

十三、公告刊登事項之文句如有疑義，其解釋權歸本府地政處，投標人不得異議。

縣長 林明溱

## 南投埔里福興農場區徵收可建築土地標售投標須知

### 一、投標資格：

(一)凡依法律規定，在中華民國領土內，有購置不動產權利之公私法人及自然人均可參加投標。(未成年標購土地應由法定代理人依法繳納贈與稅)。

(二)外國人參加投標者，應受土地法第十七條至第二十條之限制；大陸地區人民、法人、團體或其他機構，或其於第三地區投資之公司參加投標，應受台灣地區與大陸地區人民關係條例第 69 條及相關法規之限制。

### 二、投標書類：

具有投標資格者，可於標售公告之日起至開標前一日止，於上班時間內，向南投縣政府(以下簡稱本府)地政處免費索取本次投標單、投標須知、標售土地清冊及位置圖(函索者，請繕附收件人信封、書明詳細住址並貼足回郵郵票，如因函索寄送致誤投標者，恕不負責)，或可至南投縣政府地政處網站自行下載使用。

### 三、押標金：

標售押標金為標售底價之百分之十，但千元以下無條件進位(押標金詳如標售清冊所載)。

四、投標人繳付之押標金，不得低於公告應繳押標金數額，並限用經政府依法核准於國內經營金融業務之銀行、信用合作社、農會信用部、漁會信用部或中華郵政股份有限公司開具以「南投縣政府」為受款人之劃線支票或本票或保付支票(發票人須為上開金融機構，私人簽發支票無效)。押標金支票或本票，連同填妥之投標單妥予密封，以限時雙掛號函件於開標日下午 2 時前寄達指定之郵政信箱：

『南投三和郵局第 98 號信箱』，逾期寄達者不予受理，並將原件退還。(投標人應自行注意郵務投遞時間，逾期寄達指定郵政信箱者，恕不受理。)投標信件經寄達指定之郵政信箱後，不得撤回。押標金票據於投標人得標時，其所繳付之押標金即全數保留抵繳地價款，投標人未得標領回押標金票據時，由本府予以背書。

### 五、標單書寫：

(一)投標人應於投標單，以黑色或藍色之墨筆、鋼筆或原子筆填寫所投標的物(標號、地段、地號)、投標單(金額用中文大寫，且不得塗改)、投標人姓名(投標人如為未成年者，應一併填

載法定代理人並用印)、出生年月日、國民身分證統一編號、住址及聯絡電話，並加蓋印章；如為法人投標者，應填明法人名稱(請加註法定代理人)、統一編號、住址、聯絡電話，並加蓋法人及法定代理人印章。

(二) 如係二人以上共同投一標者，倘無法於投標單各該欄內全部填載，應另填附共同投標人名冊，粘貼投標單後頁，並於騎縫處加蓋共同投標人印章，並應在投標單上註明各投標人應有部分，否則視為應有部分均等，未指定代表人者，以投標單之第一人為代表人，投標人不得異議。

六、凡投二標以上者，各標應分別填寫投標單，及分別繳付押標金，不得併填一張標單，並應一標一信封分別投寄，否則以無效標處理。

七、開標及決標：

(一) 本標售案之郵政信箱為南投三和郵局第 98 號信箱(務必填寫正確)，開標日期為 110 年 10 月 12 日下午 2 時 30 分開標。

(二) 於開標之日由本府地政處(地權管理科)會同監標人員前往郵局開啟本標售案投標信箱，領取標封信件，回至開標場所，當眾開啟。

(三) 本標售案開標之日由本府派員同時審核標單及繳納押標金之票據暨金額，其合於規定者，即予唱標決標，不合規定者，亦當場宣佈。投標後不能申請作廢。

(四) 以投標價金最高價為得標人；倘僅一人投標，其所投標價達公告底價者亦得標，如多數人投標達公告底價之最高標價有二標以上金額相同時，當場由開標主持人抽籤決定之，抽籤結果未得標者，依序列為候補得標人。

八、開標地點及參觀開標：

開標地點：本府 B 棟一樓地政處旁 134 會議室。

參觀開標：於開標期間，得自由進入開標場所參觀開標及聽取決標結果，惟應遵守會場秩序。

九、投標無效：

投標人所投寄之標函於開標時發現有下列情事之一者，視為無效標，原件退還：

(一) 不合本投標須知第一點之投標資格者。

(二) 投標單及押標金票據兩者缺一，均不得當場補繳。

- (三) 所附押標金票據之金額不足，或所附之押標金票據不合第四點規定者。
- (四) 投標信封未封口，或封口破損可疑，足資影響開標決標者。
- (五) 投標信封寄至指定郵政信箱以外之處所，或親送至開標場所者。
- (六) 同一人對同一標號標的物投寄兩張以上投標單，或同一標封內投寄兩標以上者。
- (七) 填用非本次標售投標單格式、投標信封者，或投標單未依規定填寫及蓋章或未檢具相關證明文件。
- (八) 未依規定期限前寄達者。
- (九) 投標單不按規定內容填寫或加註附帶條件，或所填內容錯誤或模糊不清或塗改處未蓋章或所蓋印章模糊不清無法辨識或漏蓋印章或印章與姓名不符者。
- (十) 所投標價低於標售公告底價者。
- (十一) 塗改投標價格者。
- (十二) 其他之事項經主持人及監標人共同認定於法不合者。
- 前項各款，如於決標後方始發現時，仍應作廢。
- 十、具有下列情事之一者，其所繳付押標金全數不予退還，並繳入基金專戶：
- (一) 得標後不按得標通知規定期限繳納價款者，或自願放棄得標權利者。
- (二) 投標單所填住址與實際不符，致得標通知無法送達，或投標人藉故拒收得標通知，經郵局兩次投遞退回，視為自願放棄得標權利者。

#### 十一、退還押標金：

投標人所繳押標金除有第十點各項規定之情形及得標人之押標金保留抵繳地價款者外，均於開標後當日或翌日（以辦公時間內為準）憑投標人國民身分證，投標人原用印章及投寄投標封之掛號郵件執據，經主辦單位審核上述證件無訛後，由原投標人於投標單內簽章，無息發還押標金。如委託他人代領或法人指派人員領回時，應出具委託書（委託書用印需與投標單相同之印章）、委託人身分證明文件、受託人國民身分證正本、印章及投寄投標封之掛號郵件執據。

## 十二、繳款方式：

得標人或次得標人得標後應繳納之價款，自開標之日起三個月內（最後繳款日為 111 年 1 月 11 日）一次繳清扣除押標金外之地價款，逾期不繳納者，視為放棄得標權利，所繳納押標金不予退還。

十三、本區標售土地係按現況標售，請逕至現場參觀，得標人不得要求任何補償或增設任何公共設施；各宗土地使用管制及地籍狀況，投標人應洽主管機關自行查明。

十四、得標人繳清價款後，本府發給產權移轉證明書，得標人應於 1 個月內向地政機關辦理產權移轉登記，所需費用均由得標人負擔。辦理所有權移轉登記之土地，其土地登記簿登記之面積如與公告標售面積不符時，應以土地登記簿記載之面積為準，並自完成登記之日起二個月內就二者面積差額，按得標金額比例，無息多退少補。

十五、依土地稅法施行細則第二十條規定，地價稅依土地稅法規定為每年一次徵收，以八月三十一日為納稅義務基準日，各年(期)地價稅以納稅義務基準日土地登記簿所載之所有權人為納稅義務人。在開標前倘因非人力所能抗拒之特殊原因而情況變動，本府得隨時變更公告內容或停止標售，並將投標人所投寄之原投標信封退還，投標人不得異議。

十七、刊登報紙之公告，如有錯誤或文字不清，應以本府門前或現場公告為準。

十八、請投標人於投標前應自行前往標售土地實地查勘，且逕向主管機關查明各宗土地使用分區管制規定及地籍狀況。

十九、本投標須知及投標公告未規定事項，本府有增訂及解釋之權，如未違反有關法令規定，投標人不得異議。

二十、本投標須知如有未列或補充事項，本府得於開標前經與監標人員商妥後列入紀錄，當眾聲明，但補充事項應不違背本須知之規定。

※請將本單黏貼於標封上，本單可影印放大或縮小。  
南投埔里福興農場區段徵收可建築土地標售

投標信封

5 4 0

# 南投三和郵局第 98 號信箱

投標人：

投標人住址：

標號：

投標人電話：

說明：

- 一、每一投標信封僅得裝入一投標單，一投標單限填一標號。
- 二、投標信封應以掛號投寄，並請於開標日信箱開啟前寄達郵政信箱。
- 三、請將本投標信封封面，黏貼於自行準備之信封袋上，並將信封袋密封。
- 四、投標人已詳閱投標須知及公告，並同意依相關規定參與投標。

貼郵  
票處

掛號





# 南投縣政府 標售南投埔里福興農場區段徵收可建築土地投標單

標號	第 標 (請依照清冊標號填寫)		
土地坐落	鄉鎮市	段	地號
	埔里鎮 新福興段		
投標總金額	新台幣 仟 佰 拾 萬 仟 佰 拾 元 整		
	(投標土地總價款請以中文大寫：零、壹、貳、參、肆、伍、陸、柒、捌、玖填寫) NT\$ (小寫) _____		
押標金	新台幣 佰 拾 萬 仟 佰 拾 元 整		
	(押標金金額請以中文大寫：零、壹、貳、參、肆、伍、陸、柒、捌、玖填寫) NT\$ (小寫) _____		
投標人	姓名 (或私法人名稱)	蓋 章	出生 年 月 日
	身分證字號 (公司法人請填 公司統一編號)	聯絡電話	
聯絡住址			
共同投標代表人			

1. 如因填寫錯誤或遺漏而更正者，應於更正處加蓋投標人相同之印章，且字跡須清晰足以辨認。

2. 如兩人以上共同投一標的物，應另填註土地共同投標人名冊，粘貼於投標單頁後，並於騎縫處加蓋共同投標人印章，未約定持分視為均分，投標人相關基本資料欄位則請填寫代表人資料。

茲領回標售土地未得標	領回日期
押標金本(支)票無訛	( )
審核人員簽章	



### (三) 土地使用計畫

#### 1. 土地使用編定類別及比例

本旅館區開發期望提供遊客優質之住宿單元區及必要之公共設施系統，並結合溫泉資源開發，提供原廬山溫泉地區業者產業重建之平台及民眾休憩活動空間，詳表3-3規劃構想說明表。

##### ■ 遊憩用地 (小計 286,912m<sup>2</sup>)

- (1) 旅館使用：210,098m<sup>2</sup>(37.74%)
- (2) 遊客中心(住宿使用)：3,000m<sup>2</sup>(0.54%)
- (3) 遊客中心(含停車場)：12,029m<sup>2</sup>(2.16%)
- (4) 商店服務區(1)~(5)：27,979m<sup>2</sup>(5.02%)
- (5) 親水公園：12,825m<sup>2</sup>(2.30%)
- (6) 地景公園(附設壘球場及停車場)：18,534m<sup>2</sup>(3.33%)
- (7) 綠地(1)~(4)：2,447m<sup>2</sup>(0.44%)

##### ■ 特定目的事業用地 (小計 12,612m<sup>2</sup>)

- (1) 自來水淨水廠(含蓄水池)：2,987m<sup>2</sup>(0.54%)
- (2) 溫泉取供設施：3,076m<sup>2</sup>(0.55%)
- (3) 溫泉廢水處理設施：1,319m<sup>2</sup>(0.24%)
- (4) 污水處理廠：3,230m<sup>2</sup>(0.58%)
- (5) 清潔隊辦公室及垃圾轉運儲坑：2,000m<sup>2</sup>(0.36%)

##### ■ 水利用地 (小計 33,251m<sup>2</sup>)

- (1) 排水設施(1)~(3)：11,381m<sup>2</sup>(2.04%)
- (2) 沉砂滯洪池(1)~(2)：21,870m<sup>2</sup>(3.93%)

##### ■ 國土保安用地 (小計 148,368m<sup>2</sup>)

- (1) 保育區(1)~(7)：141,556m<sup>2</sup>(25.42%)
- (2) 保育公園：5,776m<sup>2</sup>(1.04%)
- (3) 隔離綠帶：1,036m<sup>2</sup>(0.18%)

##### ■ 交通用地 (小計 75,627m<sup>2</sup>)

- (1) 停車場(大客車)：2,163m<sup>2</sup>(0.39%)
- (2) 道路使用：73,464m<sup>2</sup>(13.19%)

表3-3 規劃構想說明表

分區	用地編定	使用項目	法定規範內容	計畫值 (m <sup>2</sup> )	百分比 (%)
特定專用區	遊憩用地	旅館使用	依據非都市土地開發審議作業設施範圍應提供必要服務設施，且有面積極，依其規定如下：	210,098	37.74
			遊樂區：不得超過基地可開發面積百分之三十。		
			旅館：不得超過百分之五十之面積；其餘基地可開發之土地並應設置設施，其設施構造應與週邊景觀相調和，依核定計畫管制之。		
		遊客中心(住宿使用)	本案作為住宿旅館之面積約213,098 m <sup>2</sup> (含三大住宿旅館區+遊客中心(住宿使用))，不超過基地可開發面積55% (符合規定)。	12,029	2.16
			非都市土地開發審議作業規定。總編市土地開發審議作業規範應依下列原則提供良好之觀景機會：		
		遊客中心(含停車場)	1. 優先提供良好之觀景點為公共空間，如公園、步道及區中心等。	27,979	5.02
			2. 以公共步道銜接視野優良之公共空間。		
			3. 建物的配置應提供良好的視覺景觀。		
		商店服務區	親水公園	12,825	2.30
			地景公園(附設壘球場及停車場)	18,534	3.33
綠地	自來水淨水廠(含蓄水)	2,447	0.44		
		2,987	0.54		
小計		286,912	51.53		

分區	用地編定	使用項目	法定規範內容	計畫值 (m)	百分比 (%)
		池)	依據「非都市土地開發審議作業規範」總編第 29 點：基地開發應檢附電力、電信、垃圾及自來水等相關事業主管機構之同意文件。本案業已取得供水同意，用水計畫業已核備，詳附件七-1 及七-2。		
		溫泉 取供設施	本案設置於基地北側，利用重力方式將水配送至各旅館分區。此外，「非都市土地開發審議作業規範」總編及遊憩專編均無特殊規定。	3,076	0.55
		溫泉廢水 處理設施	本案生活污水分為「溫泉廢水」及「一般生活污水」，其中溫泉廢水處理後部分可回收再利用，其餘可直接排放至草坑排水；一般生活污水處理廠設置於基地西南側，污水處理後再以專管放流至史港溪。	1,319	0.24
	特 定 目 的 業 地 用	污水處理廠	依據「非都市土地開發審議作業規範」總編第 30 點：基地內應依下水道設置專用下水道系統及雨水管理組織，下水道系統應採用雨水與污水分流方式處理，本案符合此項規定。	3,230	0.58
		清潔隊辦公室及垃圾轉運儲坑	「非都市土地開發審議作業規範」總編第 29 點：基地開發應檢附電力、電信、垃圾及自來水等相關事業主管機構之同意文件。經函詢結果，埔里公所無法協助本區垃圾清運，未來進入營運期，旅館區之垃圾需由民間環保公司代為清運，詳附件七-5 及附錄三所示。	2,000	0.36
小計				12,612	2.27

分區	用地編定	使用項目	法定規範內容	計畫值 (m <sup>2</sup> )	百分比 (%)
	水利 用地	排水設施	依據「非都市土地開發審議作業規範」總編第 21 點：基地開發不得妨礙上、下游地區原有水路之集、排水功能。基地內凡處於洪氾區之任何設施皆應遵照水利法之規定。本案排水計畫已取得排水主管機關原則同意，詳附件七-8。	11,381	2.04
		沉砂滯洪池	非都市土地開發審議作業規範總編第 22 點：基地開發後，包含基地之各級集水區，以 25 年發量一次和，不暴雨產生對外排放之逕流量總和。並應以 100 年發量一次暴雨強度之計算標準提供滯洪設施。	21,870	3.93
<b>小計</b>				<b>33,251</b>	<b>5.97</b>
國 保 用 地	土 安 地	保育區	1. 非都市土地開發審議作業規範總編第 17 點：基地開發應保育與利用並重，劃設自然淨化保育區，以維持基地自然淨化空氣、涵養水源、平衡生態之功能。 ◆ 保育區面積不得扣除不開發之剩餘面積。保育區面積不得小於扣除不開發之剩餘面積之 30%。保育區面積之 70% 以上應維持原始之地形地貌，不得開發。 ◆ 滯洪設施面積如經區域計畫委員會審查同意，得納入保育區面積計算。	141,556	25.42
		保育公園	2. 非都市土地開發審議作業規範總編第 19 點：列為不開發區或保育區者，應再申請開發，亦不得列為其他開發案件之開發基地。	5,776	1.04



分區	用地編定	使用項目	法定規範內容	計畫值 (m <sup>2</sup> )	百分比 (%)
		隔離綠帶	1. 非都市土地開發審議作業規範總編第40點：申請開發案之地使用與基地外周邊土地使用不相容者，應自基地邊界線退縮設置緩衝綠帶。寬度不得小於十公尺。 2. 非都市土地開發審議作業規範總編第44-3點：申請開發案件如屬單一興辦事業計畫使用者，於使用地變更規劃時，隔離綠帶與保育區土地應分割編定為國土保安用地。	1,036	0.19
小計				148,368	26.65
交通用地	停車場 (大客車)	道路使用	1. 非都市土地開發審議作業規範總編第6點，基地內之大客車停車位應視實際需求推估。	2,163	0.39
			2. 非都市土地開發審議作業規範總編第26點：基地聯絡道路，應至少有獨立二條通往聯外道路，其中一條其路寬至少八公尺以上，另一條可為緊急通路且寬度須能容納消防車之通行。但經區域計畫委員會認定情況特殊且足供需求，並無影響安全之虞者，不在此限。	73,464	13.19
小計				75,627	13.58
公共設施面積合計(總面積-旅館區-商店服務區)				318,693	57.24
基地面積 總計				556,770	100.00



## 2. 土地使用管制原則及內容

本計畫參酌地方需要依「區域計畫法施行細則」第15條規定，將基地劃分為各類使用地，並針對各分區制定土地使用管制要點，以維護開發後環境品質。詳表3-4土地使用強度說明表、表3-5土地使用分區管制要點說明表。

### (1) 遊憩用地

本計畫區內遊憩用地面積共計約28.6912公頃，約佔全區51.53%。依據「非都市土地使用管制規則」第9條規定，遊憩用地之建蔽率及容積率不得超過40%及120%。

#### I. 旅館區

本旅館區依規劃特色、建築基地規模及使用性質之不同，分為「水色花漾住宿區」、「悠閒樂活湯屋區」、「花之饗宴會館區」等三大分區，提供興建為旅館及飯店使用，共規劃10個街廓，每街廓再細分為數宗建築基地。其中一般旅館使用面積總計21.0098公頃，佔全區37.74%，其建蔽率不得大於40%、容積率不得大於120%。

#### II. 商店服務區

本案商店服務區面積約2.7979公頃（5.02%），規劃於投76鄉道北側及草坑野溪兩岸，商店服務區提供做為特色賣店、地方農產品販售等使用，其建蔽率不得大於40%、容積率不得大於120%。

#### III. 遊客中心

遊客中心用地總面積為1.5029公頃（2.7%），遊客中心含停車場面積佔1.2029公頃（2.16%）、住宿使用面積佔0.3公頃（0.54%），設於基地東南側，戶外空間劃設為停車場，提供小客車及大客車及機車停車位。建築空間規劃有旅遊資訊導覽室、行政人員辦公室、住宿使用，同時具備災害避難收容所功能。本區周邊景觀應與南側沉砂滯洪池相互配合設計，使人工設施物與自然景觀相互融合，其建蔽率不得大於40%、容積率不得大於120%。



#### IV. 親水公園、地景公園 (附設壘球場及停車場)

本案沿既有水圳(草坑野溪及草坑排水支線)規劃設置親水公園(1.2825公頃)及地景公園(1.8534公頃)等休閒遊憩空間,營造藍帶與綠帶結合之軸帶景觀,並為因應埔里地區廣大之壘球人口,同時提供到達本區遊客多元之遊憩行為,故於地景公園規劃一處標準規格之壘球場、休息室、公共廁所及公共停車場等設施。本案地景公園亦可提供作為臨時停機坪及緊急避難空間使用。為維護本區環境品質,建議調整親水公園及地景公園(附設壘球場及停車場)之建蔽率為10%、容積率為20%。

#### V. 綠地

本基地部分因規劃而產生時零狹小不利土地利用之區域,將其劃設為綠地,以及為因應草坑排水支線拓寬而於周圍設置2公尺緩衝綠帶,增加園區綠美化環境,總面積為0.2447公頃(0.44%)。綠地基於維護視覺景觀美質及

配合20公尺道路劃設,並無給予建蔽率及容積率。

#### (2) 特定目的事業用地

本計畫區內特定目的事業用地包括自來水淨水廠(含蓄水池)、溫泉取供設施、溫泉廢水處理設施、污水處理廠、清潔隊辦公室及垃圾轉運儲坑等,總計面積為1.2612公頃,約佔全區2.27%。

#### I. 自來水淨水廠(含蓄水池)

目前埔里地區之民生用水均使用地下水,福興農場現況亦有申請地下水權,再由自來水公司淨化消毒後供民眾使用。由於本基地位於自來水公司埔里營運所現有供水設備區域外,為開發水源、穩定區內供水,故於基地北側地勢較高處留設一處自來水淨水廠用地,提供作為地下水抽取、淨化設施及蓄水池等使用,規劃面積0.2987公頃,佔基地面積0.54%。其建蔽率不得大於20%、容積率不得大於40%。

## II. 溫泉取供設施

本基地結合溫泉資源之開發，以增加整體遊憩附加價值。基地內溫泉水經由統一儲水、配水與輸水系統將溫泉水分配至各旅館分區，故本案將溫泉儲水設施設置於基地北側地勢較高處，利用重力方式配送至各家旅館業者，規劃溫泉取供設施用地面積為0.3076公頃（0.55%），其遮蔽率不得大於20%、容積率不得大於40%。

## III. 溫泉廢水處理設施

本計畫區內泡湯浴池、大眾池等產生之溫泉廢水，將規劃收集於基地東南側設置一處溫泉廢水處理設施，其面積為0.1319公頃（0.24%），預計部分溫泉廢水經淨化處理後部分可加壓回注於回灌井、部分再加強處理作為澆灌使用。其遮蔽率不得大於20%、容積率不得大於40%。

## IV. 污水處理廠

有關生活污水之處理，本基地於西南側設置一處污水處理廠，規劃面積為0.3230公頃（0.58%），淨化區內日常排放之生活廢污水達放流標準後，沿基地西側的宣安路，以專管方式放流至史港溪。其遮蔽率不得大於20%、容積率不得大於40%。

## V. 清潔隊辦公室及垃圾轉運儲坑

本案之開發配合地方需求，保留基地南側現有垃圾轉運儲坑，並因應未來清潔隊需辦公空間，規劃留設垃圾轉運儲坑及清潔隊辦公室用地，其面積為0.2公頃（0.36%），其遮蔽率不得大於20%、容積率不得大於40%。

## (3) 水利用地

### I. 排水設施

本基地內草坑野溪及草坑排水支線由北向南穿越基地，為上石流潛勢溪流所在位置，為增加現有河道通洪能力，規劃將既有溝渠寬至17公尺，其面積為1.1381公頃，佔全區2.04%。



## II. 沉砂滯洪池

本基地共設置兩處沉砂滯洪池，分別蒐集各區之雨水，因基地北側區域屬山坡地範圍，為確保開發後對基地周邊環境不造成生態衝擊，開發後之逕流量不超過開發前之逕流總和。故應以一百年發生一次暴雨強度之計算標準設置滯洪設施，兩處沉砂滯洪池之面積總計2.1870公頃（3.93%）。

### (4) 交通用地

本案將區內道路及停車場（大客車）編定為交通用地，其面積總計為7.5627公頃，佔全區13.58%。

#### I. 停車場（大客車）

本基地於西南側規劃一處停車場，主要提供大客車停放，規劃面積為0.2163公頃，佔全區0.39%。

### II. 道路使用

本基地內開發後主要聯外道路，為基地中央東西向之福興路（投76）規劃拓寬為20公尺道路，以及草坑排水支線旁新闢之南北向20公尺道路，其餘區內道路分別劃設6公尺、8公尺、12公尺之道路。道路用地面積總計為7.3464公頃，佔全區13.19%。

### (5) 國土保安用地

本基地編定為國土保安用地之土地，包括基地周邊保育區、保育公園以及基地裡地周邊之隔離綠帶，其面積總計14.8368公頃（26.65%）。

#### I. 保育區

本案保育區面積需符合「非都市土地開發審議作業規範」第17點：保育區不得小於扣除不可開發區面積後之剩餘基地面積之30%，其中70%以上應維持原始之地形地貌，不得開發。第40點：申請開發案之土地使用與基地外周邊土地使用不相容者，應自基地邊界線退縮設置緩衝綠帶。且寬度不得小於10公尺等規定。

故本計畫於基地周邊留設10公尺以上緩衝綠帶，扣除既有道路面積後，保育區面積【保育區(1)~(7)+保育公園+沉砂滯洪池(1)~(2)】總計16.9202公頃，佔全區30.39%>30%，符合規定。其中保育區(2)及保育公園含部分土石流潛勢溪流，面積約0.1820公頃(佔保育區面積1.07%)，若扣除潛勢溪流後，保育區面積尚有16.7382公頃(佔全區30.06%>30%)仍符合規定。此外，沉砂滯洪池(1)、(2)，面積合計2.1870公頃，佔保育區面積13.07%，符合保育區70%維持原始地形地貌之規定。

## II. 裡地隔離綠帶

本基地範圍排除福興段地號1093、1094、1095及1096等四筆私有土地(現況為民宅使用)，惟考量旅館開發將與裡地屬不相容使用，且為避免旅館使用對裡地造成干擾，規劃於裡地(地號1093、1094、1095及1096等四筆私有土地)周圍劃設10公尺之隔離綠帶，其面積為0.1036公頃(0.19%)。

## III. 保育公園

投縣DF075土石流潛勢溪流(草坑野溪)由基地北側貫穿至基地南側，依規範總編第9點第1項第2款規定維持原始地形地貌、不另行填土，故本案將保育公園調整為國土保安用地。詳表3-4土地使用強度說明表所示。

表3-4 土地使用強度說明表

分區	用地類別	使用項目	面積	百分比	遮蔽率	容積率	備註說明	
			(m <sup>2</sup> )	(%)	(%)	(%)		
特定專用區	遊憩用地	一、旅館區使用						
		旅館使用(1)~(10)	210,098	37.74	≤40	≤120		
		遊客中心(住宿使用)	3,000	0.54	≤40	≤120		
		遊客中心(含停車場)	12,029	2.16	≤40	≤120		

分區	用地類別	使用項目	面積 (m <sup>2</sup> )	百分比 (%)	建蔽率 (%)	容積率 (%)	備註說明
<b>二、商店服務區使用</b>							
		商店服務區 (1) ~ (5)	27,979	5.02	≤40	≤120	
<b>三、公共設施</b>							
		親水公園	12,825	2.30	≤10	≤20	
		地景公園 (附設壘球場及停車場)	18,534	3.33	≤10	≤20	1. 地景公園排除坡度較為陡峭之區域。 2. 本區域內四級坡面積 (25 m <sup>2</sup> )，無給予建蔽率及容積率。詳圖 3-1 及圖 5-5。
		綠地 (1) ~ (4)	2,447	0.44	--	--	配合區南北向 20 公尺道路劃設，為維護道路視覺景觀美質，無給予建蔽率及容積率。
		<b>小計</b>	<b>286,912</b>	<b>51.53</b>			
特定目的事業用地		自來水淨水廠 (含蓄水池)	2,987	0.54	≤20	≤40	
		溫泉取供設施	3,076	0.55	≤20	≤40	
		溫泉廢水處理設施	1,319	0.24	≤20	≤40	
		污水處理廠	3,230	0.58	≤20	≤40	
		清潔隊辦公室及垃圾轉運儲坑	2,000	0.36	≤20	≤40	本區域內四級坡面積 (49 m <sup>2</sup> )，無給予建蔽率及容積率。詳圖 3-1 及圖 5-5。
	<b>小計</b>	<b>12,612</b>	<b>2.27</b>				
水利用地		排水設施 (1) ~ (2)	11,381	2.04	--	--	
		沉砂滯洪池 (1) ~ (2)	21,870	3.93	--	--	
	<b>小計</b>	<b>33,251</b>	<b>5.97</b>				
國土保安用地		保育區 (1) ~ (7)	141,556	25.42	--	--	
		保育公園	5,776	1.04	--	--	
		隔離綠帶	1,036	0.19	--	--	
		<b>小計</b>	<b>148,368</b>	<b>26.65</b>			
交通用地		停車場 (大客車)	2,163	0.39	--	--	
		區內道路	73,464	13.19	--	--	
	<b>小計</b>	<b>75,502</b>	<b>13.56</b>				
<b>公共設施面積 合計</b>			<b>318,693</b>	<b>57.24</b>	<b>*不含旅館區及商店服務區面積</b>		
<b>總計</b>			<b>556,770</b>	<b>100.00</b>			

表3-5 土地使用分區管制要點說明表

編號	管制項目	管制內容												
一	建築率及容積率	<p>1. 建築率不得大於40%、容積率不得大於120%</p> <p>(1) 旅館使用 (1)~(10)</p> <p>(2) 商店服務區 (1)~(5)，本案商店服務區不得作為住宿旅館(含民宿)使用。</p> <p>(3) 遊客中心(住宿使用)</p> <p>(4) 遊客中心(含停車場)</p> <p>2. 建築率不得大於20%、容積率不得大於40%</p> <p>(1) 自來水淨水廠(含蓄水池)</p> <p>(2) 溫泉取供設施</p> <p>(3) 溫泉廢水處理設施</p> <p>(4) 污水處理廠</p> <p>(5) 清潔隊辦公室及垃圾轉運儲坑：平均坡度若大於四級坡不得建築，詳圖3-1土地使用計畫圖(一)及5-4土地使用計畫套繪坡度分析圖。</p> <p>3. 建築率不得大於10%、容積率不得大於20%</p> <p>(1) 親水公園</p> <p>(2) 地景公園(附設豐球場及停車場)：平均坡度若大於四級坡不得建築，詳圖5-4土地使用計畫套繪坡度分析圖。</p>												
二	建築基地規模	<p>1. 最小建築基地規模</p> <table border="1"> <tr> <td>商店服務區</td> <td>悠閒樂活湯屋區</td> <td>水色花漾住宿區</td> <td>花之饗宴會館區</td> </tr> <tr> <td>400m<sup>2</sup></td> <td>2,000m<sup>2</sup></td> <td>2,000m<sup>2</sup></td> <td>4,000m<sup>2</sup></td> </tr> </table> <p>1. 旅館區山坡地不得開發建築之規定</p> <p>福興路以北屬於山坡地範圍，需遵守下列規定：</p> <p>(1) 所開發地區之原始地形及其區塊圖平均坡度未逾30%者得為建築，且應檢具專業技師針對地質及建築結構安全之簽證文件。</p> <p>(2) 申請開發基地應評估鄰近河川水文、地質結構狀態及坡向，並依建築技術檢討建築開發行為。</p> <p>2. 建築物高度：山坡地範圍應依建築技術規則第13章「山坡地建築」專章規定辦理。</p> <table border="1"> <tr> <td>商店服務區</td> <td>悠閒樂活湯屋區</td> <td>水色花漾住宿區</td> <td>花之饗宴會館區</td> </tr> </table>	商店服務區	悠閒樂活湯屋區	水色花漾住宿區	花之饗宴會館區	400m <sup>2</sup>	2,000m <sup>2</sup>	2,000m <sup>2</sup>	4,000m <sup>2</sup>	商店服務區	悠閒樂活湯屋區	水色花漾住宿區	花之饗宴會館區
商店服務區	悠閒樂活湯屋區	水色花漾住宿區	花之饗宴會館區											
400m <sup>2</sup>	2,000m <sup>2</sup>	2,000m <sup>2</sup>	4,000m <sup>2</sup>											
商店服務區	悠閒樂活湯屋區	水色花漾住宿區	花之饗宴會館區											
三	建築物管制	<p>3. 建築物外觀與風格原則如下：</p> <p>(1) 色彩</p> <p>建築物色彩計畫應考慮與山景、鄰近建築物相互配合為原則，基地內建築物外觀之顏色，應採中、低明度及中、低彩度之色彩計畫為原則。</p> <p>(2) 造型</p> <p>本案「悠閒樂活湯屋區」建築頂層及屋頂突出物應設置斜屋頂，並有屋頂開窗，以形成本區意象特質。有關斜屋頂規定如下：</p> <p>■斜屋頂之斜面坡度底高比不得大於三比一。</p> <p>■斜屋頂投影面積應佔屋頂總面積三分之一以上。</p> <p>■斜屋頂之屋面排水不得直接流放到地面。</p> <p>(3) 其他</p> <p>本開發區域內建築物之配置造型、色彩、景觀等應經「南投縣</p>												



編號	管制項目	管制內容
		都市設計審議委員會」或小組審查許可後使得發照建築，本要點未規定事項，適用其他法令規定。
四	道路退縮管制	<p>商店服務區 悠閒樂活湯屋區 水色花漾住宿區 花之饗宴會館區</p> <p>1. 宗地臨12公尺以上道路：退縮&gt;8公尺，其中4公尺需作為綠帶（其中地景公園因屬公園綠地使用，僅需退縮4公尺）</p> <p>2. 宗地臨10公尺以上道路：退縮&gt;4公尺，其中2公尺需作為綠帶</p> <p>3. 宗地臨8公尺以上道路：退縮&gt;3公尺，其中2公尺需作為綠帶</p> <p>4. 宗地臨6公尺以上道路：退縮&gt;2公尺，需作為綠帶</p> <p>備註：1. 計畫區內臨道路之基地應依規定退縮始得建築，退縮建築部分得計入法定空地，退縮建築後免再留設法定騎樓。</p> <p>2. 退縮作為綠帶應選擇臨道路一側</p>
五	防火間隔	<p>商店服務區 悠閒樂活湯屋區 水色花漾住宿區 花之饗宴會館區</p> <p>本案依據建築技術規則110條：防火構造建築物應自基地境界線（後側及兩側退縮1.5公尺以上之防火間隔），一基地內兩棟建築物間應留設淨寬3公尺之防火間隔。</p>
六	停車空間管制	<p>商店服務區 悠閒樂活湯屋區 水色花漾住宿區 花之饗宴會館區</p> <p>1. 本案參考建築技術規則第59條：「都市計畫區外之旅館區建築，其停車位之提供應依樓地板面積計算，每350平方公尺提供一輛停車位」。區內各宗基地若屬旅館使用性質，基於維護旅館區及周邊環境品質與公共設施服務水準，應提供適當停車空間，並依其建築樓地板面積每150平方公尺之樓地板面積應劃設一輛停車位計算，其零數留設一部份車位。</p> <p>2. 屬住宿旅館者應視實際需求提供大客車臨時停放空間。</p>
七	公共設施管制	<p>1. 綠建築候選證書（尚未申請建造執照或已取得建造執照但尚未完工領取使用執照之公有新建建築物，合於綠建築評估指標標準須授之證書。）本計畫區內屬於公有公共設施建築物，應取得五種以上綠建築候選證書，始得申請建造執照。</p> <p>2. 污水處理設備：本區依據下水道法設置專用污水下水道及污水處理設施，未來區內建築物於申請建造執照時，免再依「建築技術規則」及「建築物污水處理設施設計技術規範」設置建築物污水處理設施。</p>
八	綠化	<p>1. 建築基地內退縮之綠地應以種植喬木為優先，喬木樹冠需大於3公尺，每棵間隔距離（以樹幹為中心）不得超過4公尺。</p> <p>2. 植生綠化之規劃設計，依該區之氣候及土壤條件，選擇適宜當地環境且生長快速、種植容易、管理簡單之植物，且儘量採用適生樹種、大面積栽植，使其具環境保護功能。</p> <p>3. 較具動態性之活動空間，除種植草皮外，可增加季節性變化樹種，增加視覺變化性。</p>
九	文化資產管制	<p>1. 區內若發現古物、遺址或文化遺跡等文化資產時，應依文化資產保存法之規定辦理。</p> <p>2. 經發現文化資產依法挖掘後，若採現地收存及展示者，並以露天收存及展示時，其收存及展示面積得計入法定空地。</p>



表3-6 旅館區及商店服務區土地使用強度表

編號	項目	分區面積 (m <sup>2</sup> )	建築率	最大建築	容積率	最大樓板	樓層 限制
				面積 (m <sup>2</sup> )		面積 (m <sup>2</sup> )	
1	花 餐 會 館 區 小計	遊憩用地(1) 遊憩用地 (2)、(3) 40,748	≤40%	12,956	≤120%	38,869	12F
				16,299		48,898	--
				29,256		87,767	--
2	水色花漾住宿區： 遊憩用地(4)(5)(6)	76,308	≤40%	30,523	≤120%	91,570	7F
3	悠閒樂活湯屋區： 遊憩用地(7)(8)(9) (10)	60,651		24,260		72,781	4F
				小計	210,098	84,039	
4	商店服務區(1)-(5) 總計	27,979	≤40%	11,192	≤120%	33,575	--
				238,077	95,231	285,693	

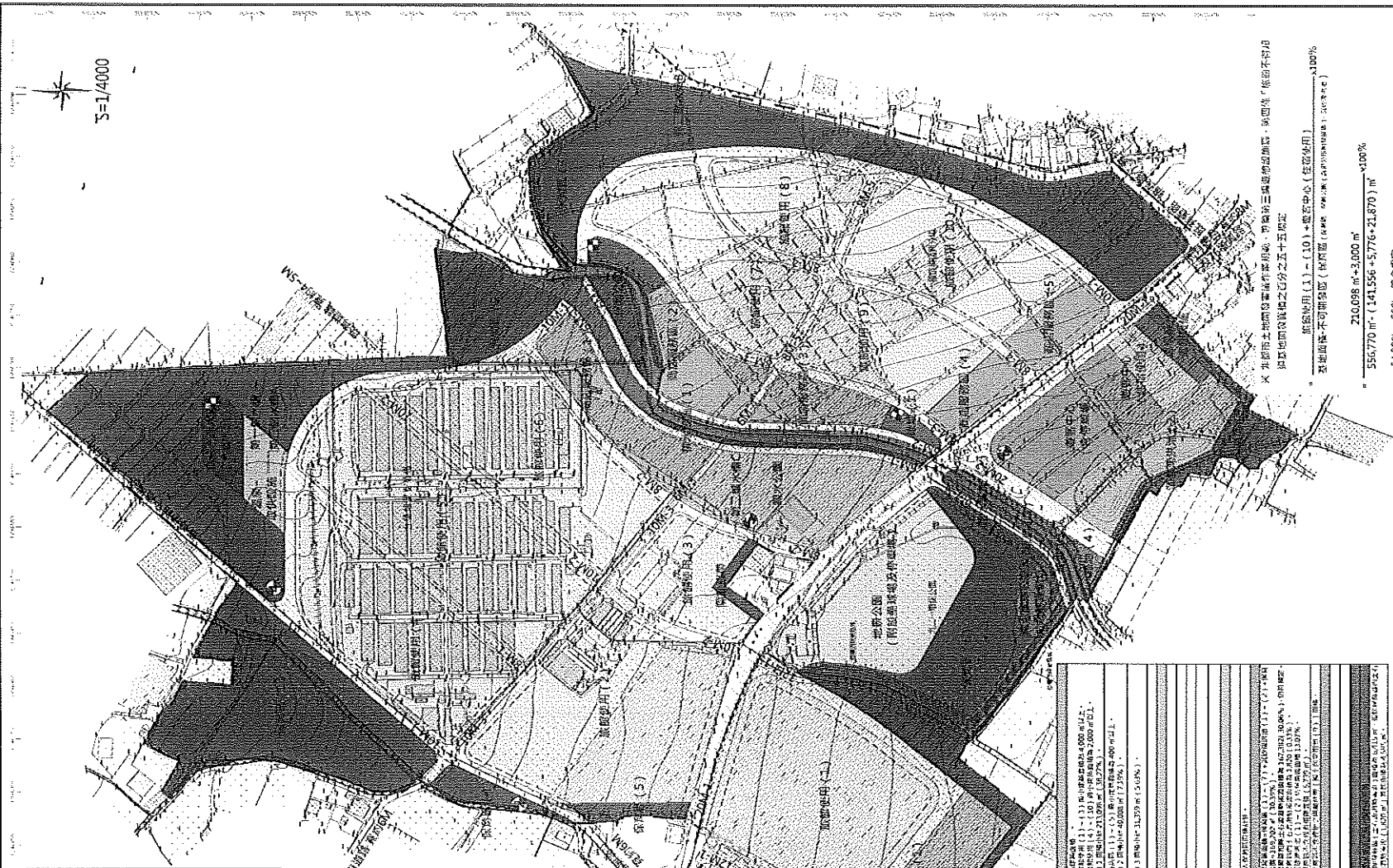
備註：山坡地範圍應依建築技術規則第13章「山坡地建築」專章規定辦理。

表3-7 土地使用計畫計算表

項目	法令規範/計算過程	規劃數量
基地面積	<p><b>非都市土地使用管制規則 第11條第1項第7款：</b> 其他開發之土地面積達2公頃以上，應變更為特定專用區。</p> <p>■本案開發面積已達需辦理分區變更規模，故應符合「非都市土地開發審議作業規範」總編之規定辦理。</p>	55.6770公頃
	<p><b>非都市土地開發審議作業規範 總編第16點：</b> 基地內之原始地形在坵塊圖上之平均坡度在40%以上之地區，其面積之80%以上土地應維持原始地形地貌，且為不可開發區，其餘得規劃作道路、公園及綠地等設施使用。</p> <p>■本基地依「水土保持技術規範」之坵塊法計算，區內並無5級坡不可開發之土地。</p>	
可開發區		--
限制發展區	<p>依據內政部102年9月6日修正發布之非都市土地開發審議作業規範 總編第9-1點： 申請發基地內如有夾雜之零星屬於限制發展地區之土地，其面積不得超過基地開發面積之10%或2公頃，且扣除夾雜土地後之基地開發面積仍應大於得辦理土地使用分區變更規模。</p>	0.6415公頃 (1.15%)



項目	單位	數量	備註
總面積	㎡	210,098	
基地面積	㎡	141,556	
建築面積	㎡	57,770	
綠地面積	㎡	26,222	
道路面積	㎡	1,300	
其他面積	㎡	34,223	



項目	單位	數量	備註
基地面積	㎡	210,098	
建築面積	㎡	57,770	
綠地面積	㎡	26,222	
道路面積	㎡	1,300	
其他面積	㎡	34,223	


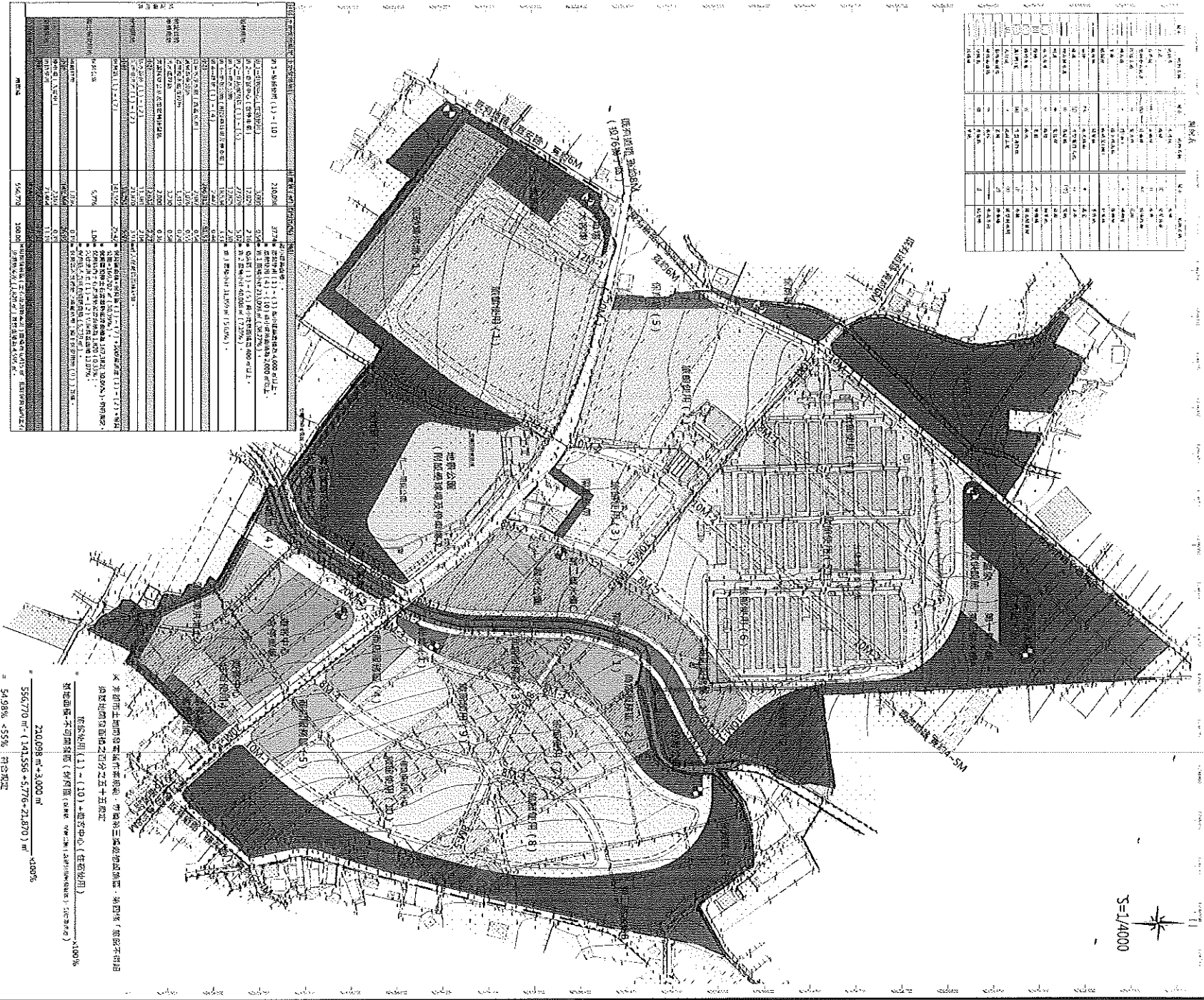
- 基地範圍
- 自來水滯洪池
- 溫泉水滯洪池
- 建築迴線
- 標示
- 位於四級坡無給予建築至及容積率之區域
- 旅館使用 (1)~(10)
- 商店服務區 (1)~(5)
- 遊客中心 (含停車場)
- 遊客中心 (住宿使用)
- 清潔辦公室及垃圾轉運站
- 自來水淨水廠 (含滷水池)
- 溫泉取供設施
- 溫泉廢水處理設施
- 污水處理廠
- 泥砂滯洪池 (1)~(3)
- 排水設施 (1)~(2)
- 停車場及道路使用
- 停車場 (1)~(7)
- 原水公園
- 原水區內土石流潛勢溪流
- 綠地 (1)~(3)
- 親水公園
- 地景公園 (附設網球場及停車場)

案名：南投埔里福興農場旅館區開發計畫 (廬山溫泉易地建案)  
 圖號：圖3-1 (P.3-20)  
 圖名：土地使用計畫圖 (一)  
 相關專業技師簽章：  
 繪圖員簽章：

開發單位：南投縣政府  
 規劃單位：東昇工程顧問有限公司

新北都市土地開發計畫案內案內圖、可圖三編修訂版圖區、第四條「保留不利用」地區內開發計畫之百分之五十五規定  
 原圖比例(1:1)~(1:10)±(容積率)  
 基地面積(㎡)±(容積率)  
 210,098㎡±(容積率)  
 57,770㎡±(容積率)  
 54.98%±(容積率)

項目	單位	數量	備註
總面積	m <sup>2</sup>	230,098	
建築面積	m <sup>2</sup>	272,000	
總樓面積	m <sup>2</sup>	272,000	
基礎範圍	m <sup>2</sup>	3,000	
自來水錶井處	m <sup>2</sup>	1,000	
溫泉水錶井處	m <sup>2</sup>	1,000	
建築退縮線	m <sup>2</sup>	1,000	
標示墩	m <sup>2</sup>	1,000	
位於四線坡無給子建築車及容積率之區域	m <sup>2</sup>	1,000	



※ 本圖市土和開發範圍僅供參考，市土局第三區地政課備置。本圖未附註與該地開發條件之百分之五十五。

基地面積=59% 符合規定

230,098 m<sup>2</sup> ±3,000 m<sup>2</sup> ±100%

556,770 m<sup>2</sup> ±(343,556 ±5,776 ±21,870) m<sup>2</sup> ±100%

= 54.98% < 55% 符合規定

案名：南投埔里福興農場旅館區開發計畫 (廬山溫泉易地遷建案)

圖號：圖3-1 (P.3-20)

圖名：土地使用計畫圖 (一)

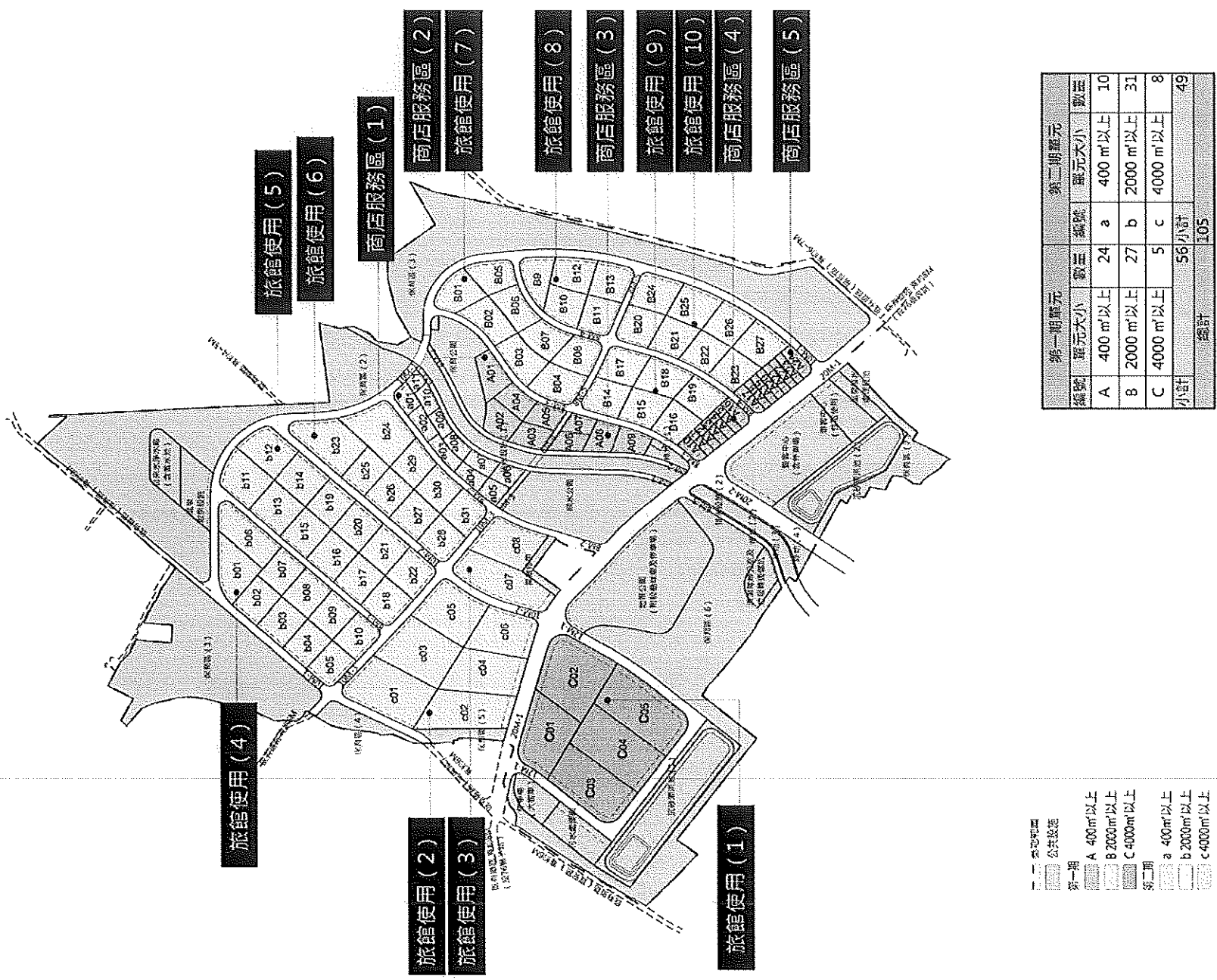
相關專業技師簽章：

繪圖員簽章：

圖例

- 旅館使用 (1) ~ (10)
- 商店服務區 (1) ~ (5)
- 遊樂中心 (含停車場)
- 遊樂中心 (住宿使用)
- 清潔服務辦公室及垃圾轉運廠
- 自來水淨水廠 (含箱水池)
- 溫泉取供設施
- 溫泉廢水處理設施
- 污水處理廠
- 排水設施 (1) ~ (2)
- 停車場及道路使用
- 保養區 (1) ~ (7)
- 保養區
- 保養區內土石流潛勢溪流
- 綠地 (1) ~ (3)
- 抽水公園
- 地景公園 (附設足球場及停車場)
- 基地範圍
- 自來水錶井處
- 溫泉水錶井處
- 建築退縮線
- 標示墩
- 位於四線坡無給子建築車及容積率之區域

開發單位：南投縣政府  
 規劃單位：東昇工程顧問有限公司



第一期單元		第二期單元	
編號	單元大小	編號	單元大小
A	400 m <sup>2</sup> 以上	a	400 m <sup>2</sup> 以上
B	2000 m <sup>2</sup> 以上	b	2000 m <sup>2</sup> 以上
C	4000 m <sup>2</sup> 以上	c	4000 m <sup>2</sup> 以上
小計		56小計	
		總計	105

圖 3-27 土地模擬分割構想